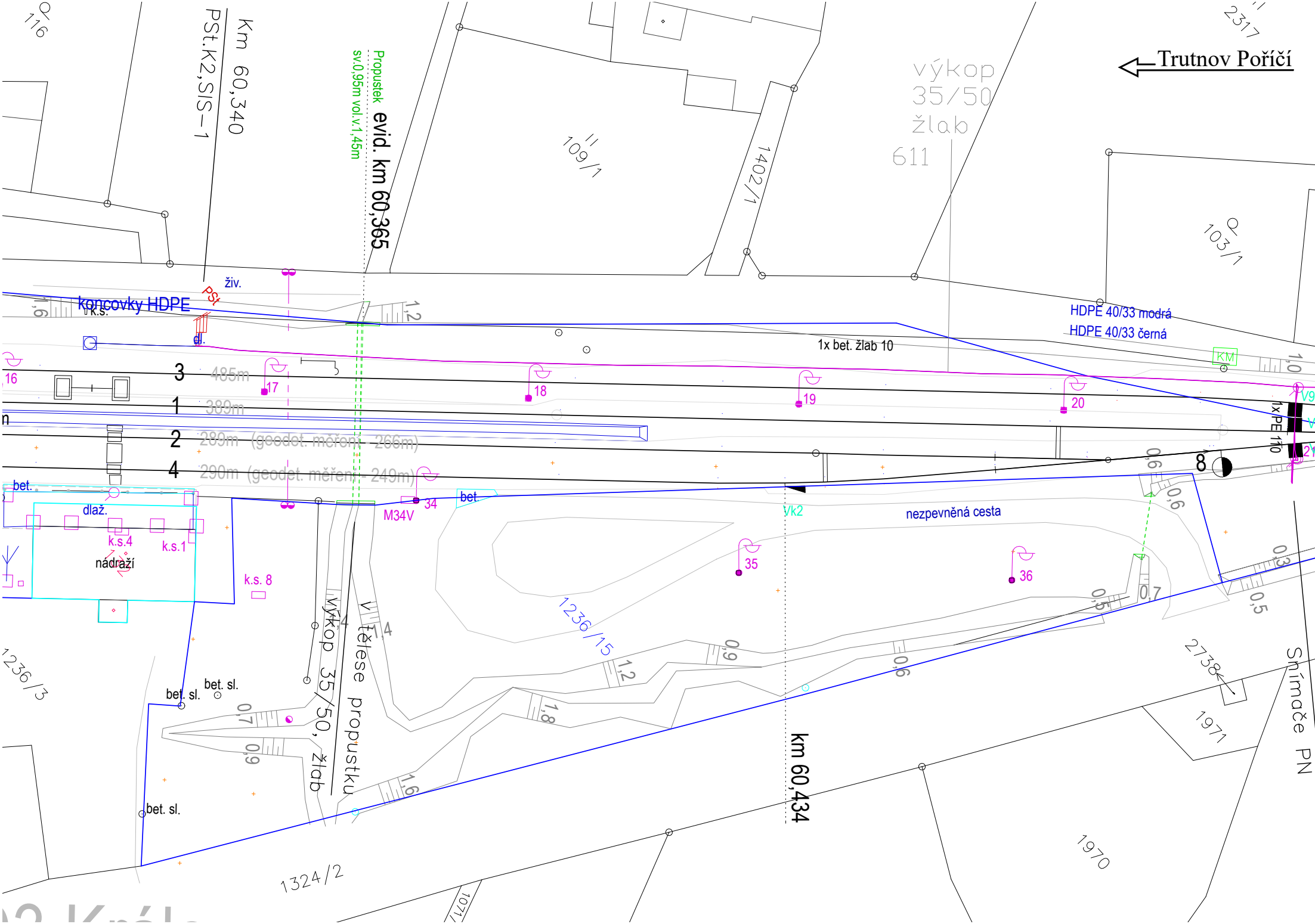
Trutnov Poříčí
116
Km 60,340
PSt.K2,SIS–1
Propustek
sv.0,95m vol.v.1,45m
evid. km 60,365
109/1
1402/1
výkop
35/50
žlab
611
2317
103/1
živ.
PSt
koncovky HDPE
k.s.
dl.
1,6
1,2
1x bet. žlab 10
HDPE 40/33 modrá
HDPE 40/33 černá
KM
1,0
3
485m
1
380m
2
289m (geodet. měření - 266m)
4
290m (geodet. měření - 249m)
16
17
18
19
20
V9
1xPE 110
21
8
0,6
0,6
bet.
dlaž.
k.s.4
k.s.1
nádraží
k.s. 8
34
M34V
bet.
Vk2
nezpevněná cesta
35
36
0,3
0,5
0,5
0,7
1236/15
výkop 35/50, žlab
v tělese propustku
1,4
1,4
0,9
1,2
0,6
1,8
1,6
0,7
0,9
bet. sl.
bet. sl.
bet. sl.
1236/3
km 60,434
2738
1971
Snímače PN
1970
1324/2
1071

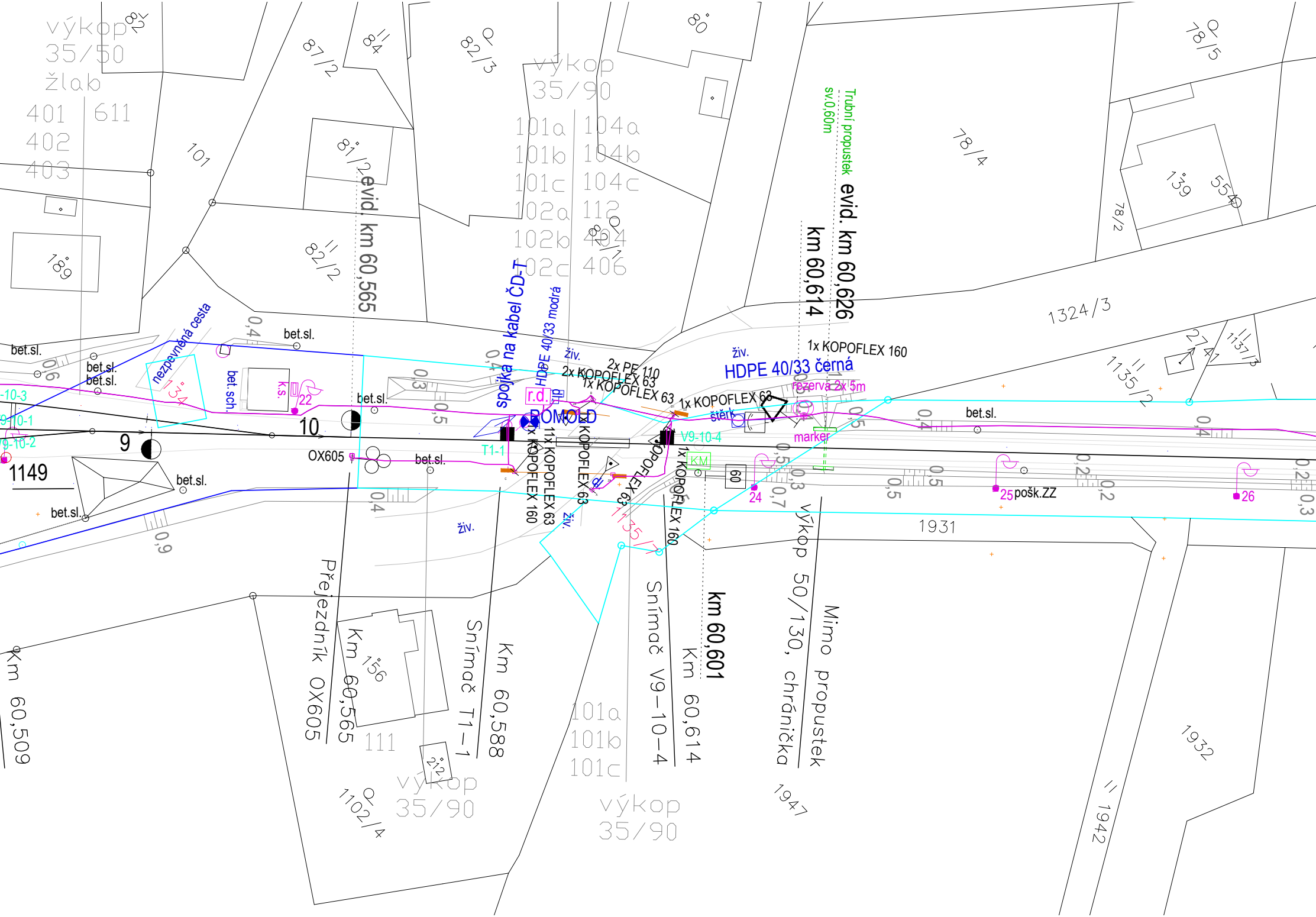
výkop 35/50 žlab
401 611
402
403
189
101
87/2
84
82/3
81/2
82/2
evid. km 60,565
výkop 35/90
101a 104a
101b 104b
101c 104c
102a 112
102b 404
102c 406
81/1
80
78/5
78/4
139
554
78/2
Trubní propustek
sv.0,60m
evid. km 60,626
km 60,614
1324/3
27/4
1137/3
1135/2
nezpevněná cesta
134
bet.sch.
k.s.
22
bet.sl.
0,4
0,6
0,3
0,5
0,9
0,7
0,2
spojka na kabel ČD-T
HDPE 40/33 modrá
živ.
2x PE 110
2x KOPOFLEX 63
1x KOPOFLEX 63
1x KOPOFLEX 160
HDPE 40/33 černá
rezerva 2x 5m
štěrk
marker
r.d.
POMOLD
T1-1
V9-10-4
KM
60
24
25
pošk.ZZ
26
-10-3
9-10-1
9-10-2
10
9
1149
OX605
1x KOPOFLEX 160
11x KOPOFLEX 63
1135/7
1931
1932
1942
1947
výkop 50/130, chránička
Mimo propustek
km 60,601
Km 60,614
Snímač V9-10-4
Km 60,588
Snímač T1-1
Km 60,565
Přejezdník OX605
156
111
212
1102/4
výkop 35/90
Km 60,509

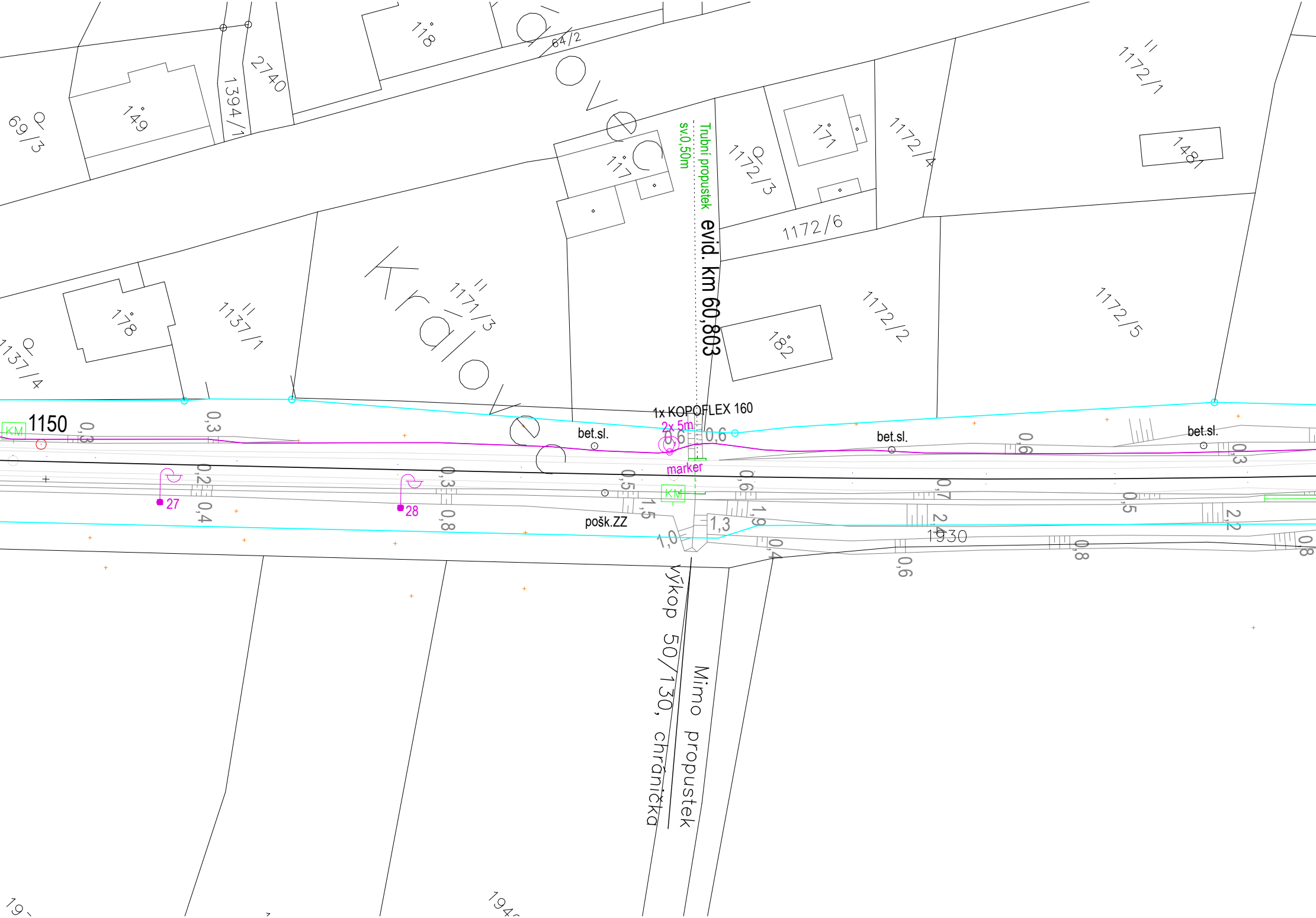

118
64/2
2740
1394/1
149
69/3
117
Trubní propustek
sv.0,50m
evid. km 60,803
1172/3
171
1172/4
1172/1
148
1172/6
1172/2
1172/5
182
Královec
1171/3
1137/1
178
1137/4
KM
1150
0,3
0,3
1x KOPOFLEX 160
2x 5m
0,6
0,6
bet.sl.
bet.sl.
bet.sl.
marker
0,6
0,3
0,2
0,4
0,3
0,8
27
28
0,5
1,5
KM
0,6
1,9
0,7
2,4
0,5
2,2
pošk.ZZ
1,0
1,3
0,4
1930
0,6
0,8
0,8
výkop 50/130, chránička
Mimo propustek
194

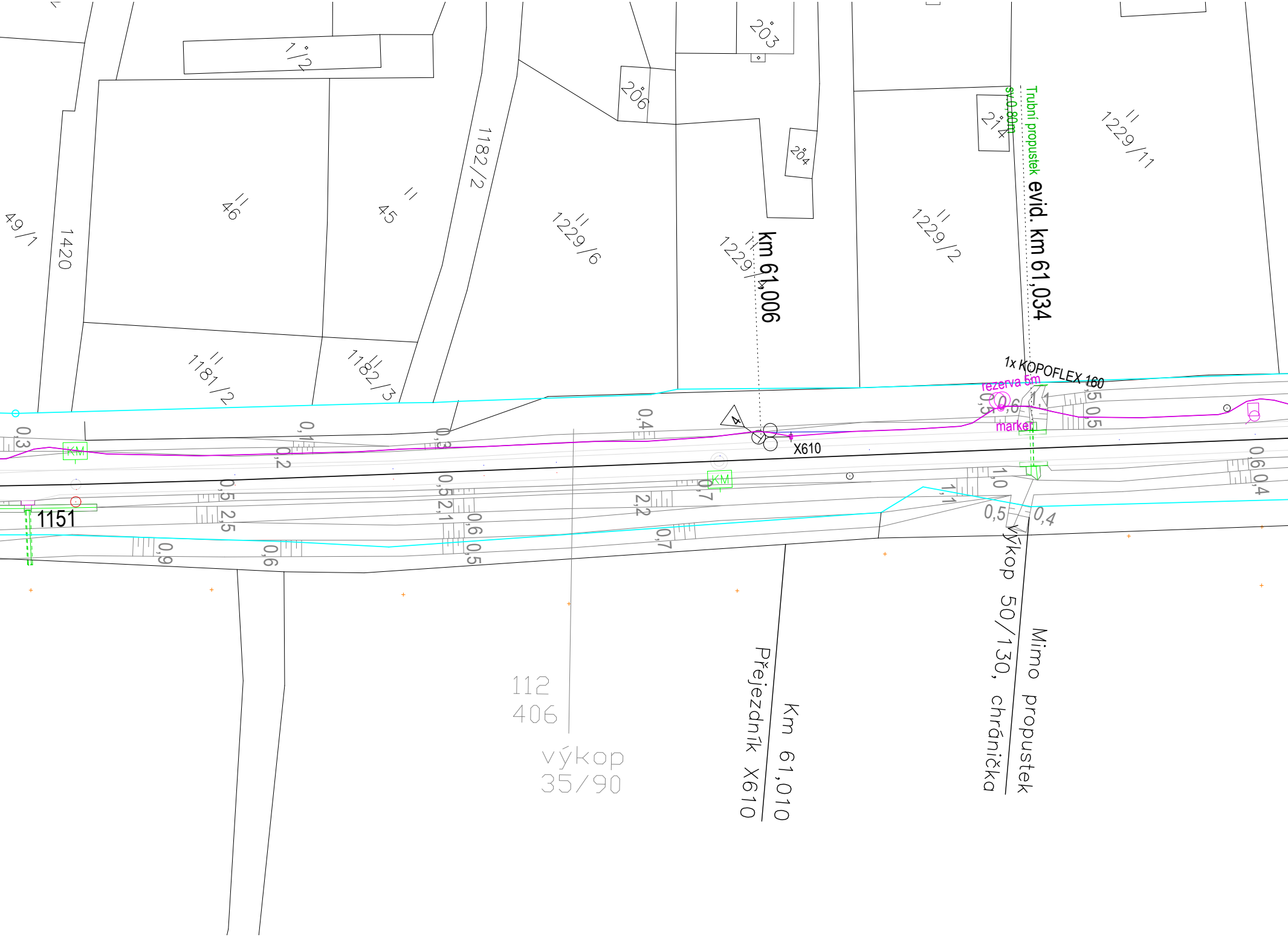
1/2
203
206
204
214
1229/11
1182/2
46
45
49/1
1420
1229/6
1229/1
km 61,006
1229/2
Trubní propustek
sv.0,80m
evid. km 61,034
1181/2
1182/3
1x KOPOFLEX 160
rezerva 5m
marker
X610
KM
KM
1151
0,3
0,1
0,2
0,3
0,4
0,5
0,6
1,1
0,5
0,5
0,6
0,4
1,0
1,1
0,5
0,4
0,7
2,2
0,7
0,5
2,5
0,5
2,1
0,6
0,5
0,9
0,6
112
406
výkop
35/90
Přejezdník X610
Km 61,010
výkop 50/130, chránička
Mimo propustek

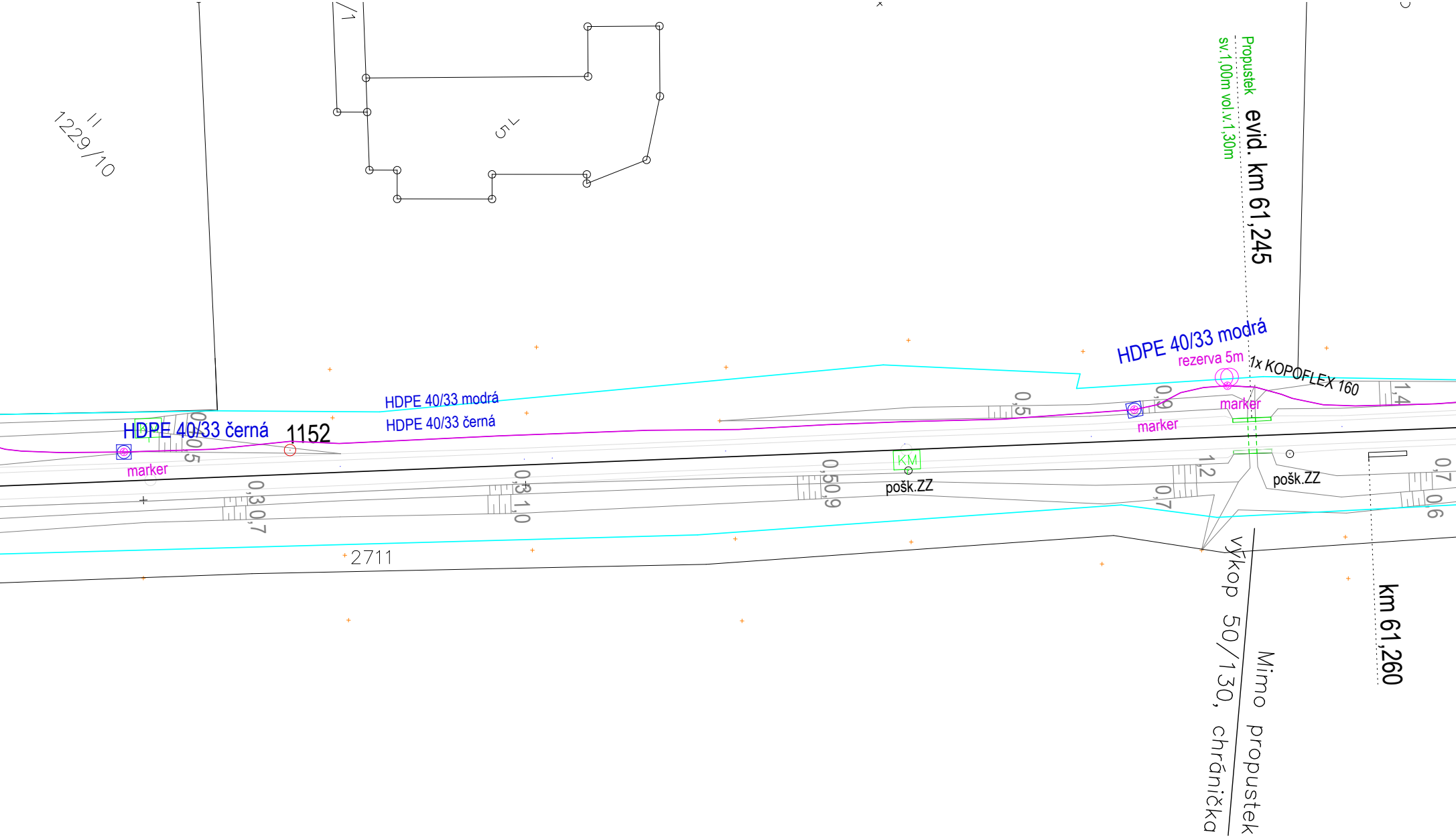
1229/10
5
/1
Propustek
sv.1,00m vol.v.1,30m
evid. km 61,245
HDPE 40/33 modrá
rezerva 5m
1x KOPOFLEX 160
marker
0,9
0,5
1,4
HDPE 40/33 černá
1152
HDPE 40/33 modrá
HDPE 40/33 černá
0,5
marker
marker
0,3
0,7
0,3
1,0
0,5
0,9
KM
pošk.ZZ
1,2
0,7
pošk.ZZ
0,7
0,6
2711
výkop 50/130, chránička
Mimo propustek
km 61,260

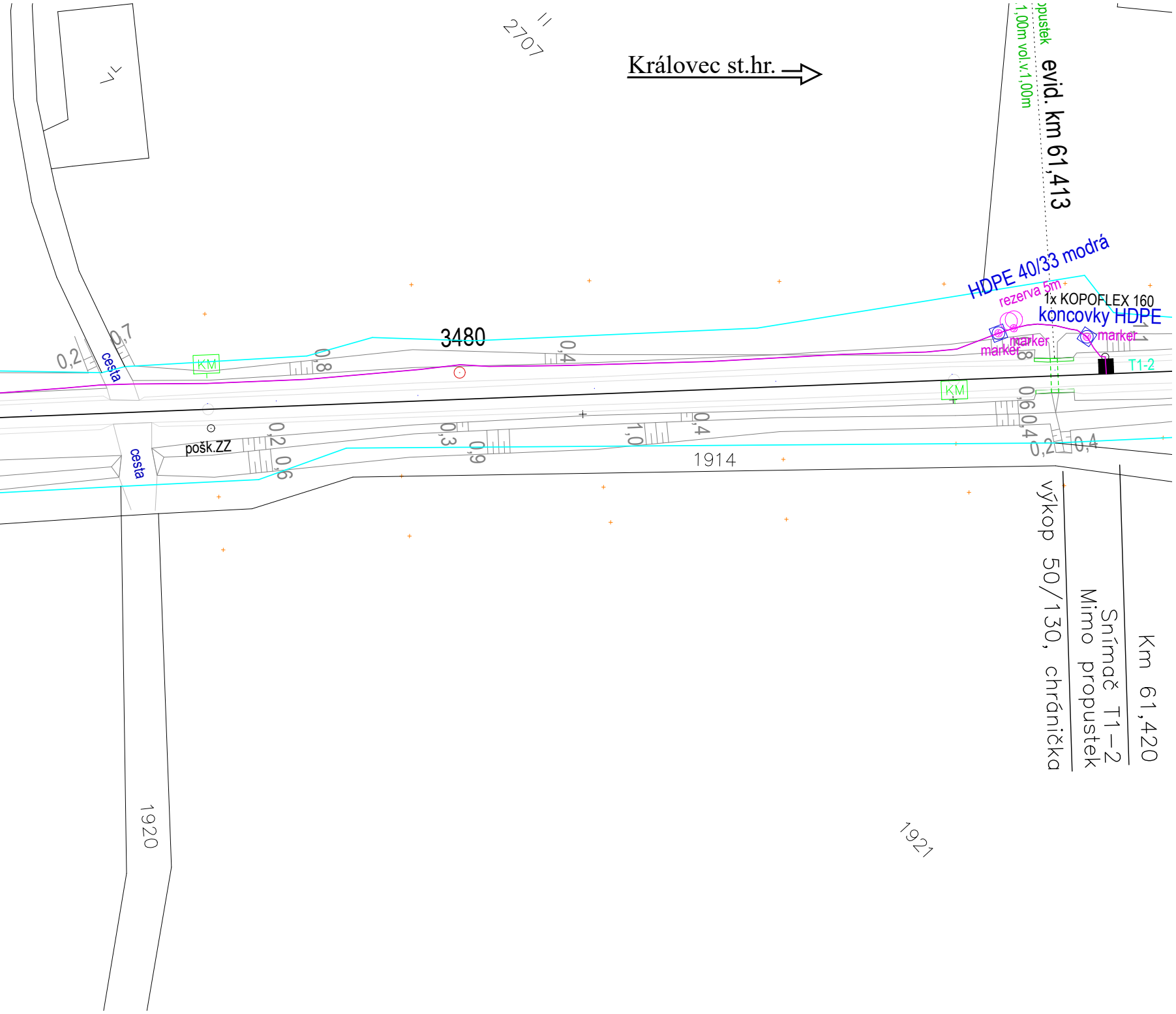
Královec st.hr.
2707
pustek
1,00m vol.v.1,00m
evid. km 61,413
HDPE 40/33 modrá
rezerva 5m
1x KOPOFLEX 160
koncovky HDPE
marker
marker
marker
T1-2
3480
KM
KM
cesta
cesta
0,2
0,7
0,8
0,4
0,6
0,4
0,2
0,4
pošk.ZZ
0,2
0,6
0,3
0,9
1,0
0,4
1914
výkop 50/130, chránička
Snímač T1–2
Mimo propustek
Km 61,420
1920
1921

Legenda:

Nové sítě a zařízení:

Zaměřené zabezpečoavcí kabely a HDPE (PS01)

Zaměřená HDPE (PS01)

Od výpravní budovy po reléový domek na přejezdu je v kabelové trase veden také napájecí kabel oddělen žlabem.

Ostatní:

katastrální mapa

hranice katastrů

hranice SŽDC

hranice ČD

SŽDC

sfdi STÁTNÍ FOND DOPRAVNÍ INFRASTRUKTURY

DSPS 03.2021

INVESTOR STAVBY:	**SŽDC s.o., Dlážděná 1003/7, 110 00 Praha 1**				
OBJEDNATEL PROJEKTU:	**SŽDC s.o., Stavební správa východ, Nerudova 1, 772 58 Olomouc**				
signal PROJEKT	VED. PRACOVIŠTĚ:	**Lubomír Tůma**		ZAK. ČÍSLO: **19-120-30-211**	SOUPRAVA Č.:
	HIP:	**Jaromír Kielor**	Kielor		
	ODP.PROJ.:	**Jaromír Kielor**	Kielor	DATUM: **01/2020**	
	NAVRHL:	**Jaromír Kielor**	Kielor		
	KONTROLOVAL:	**Mgr. Radek Böhm**			
STAVBA:	**Výstavba PZS v km 60,592 (P5488) trati Trutnov Poříčí - Královec st.hr.**			STUPEŇ: **DSP**	
Část:	**PS01 PZS v km 60,592 (P5488)**			MĚŘÍTKO: 1:500	
Výkres:	**Polohopisný výkres**			ČÁST: **D.1.1.3**	PŘÍLOHA: **0101-1**